ЗАТВЕРДЖЕНО
Рішення районної у місті ради
від 01 вересня 2023 року №254

Схема організації дорожнього руху М1:500



Таблиця проєктуємої дорожньої розмітки

Номер, згідно ДСТУ 2587:2021	Довжина,м	Кількість місць,шт	Площа кольору,м²	
			білого/ жовтого	чорного/ червоного
1.22	6.0	-	3,0/0	-
1.23	3,0	-	0/7,2	-
2.1.1	-	1,0	0,1/0	0,1/0
2.1.3	-	1,0	0,1/0	0,1/0

Таблиця проєктуємих дорожніх знаків

Номер, згідно ДСТУ 4100:2021	Кількість ,шт		
	типорозмір		ДЗИП
	I	II	
1.11	2	-	
1.33	3	-	
3.29	2	-	
7.2.1	3	-	

Встановлення дорожніх знаків

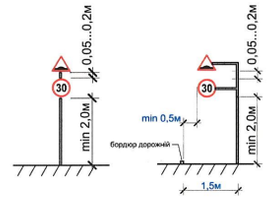

Схема дорожнього пагорба (трапецеподібний)

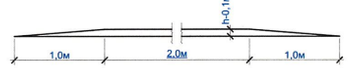

Погоджено!
Командир
ДПП в м. Кривий Ріг
УПП в Дніпр.-ькій обл. ДПП
капітан поліції
О. Ніколаєнко
29.08.2023
вих № 6/1/19/1/01-2023

Погоджено:
В. о. начальника ВБДР
ДПП в м. Кривий Ріг
УПП в Дніпропетровській обл. ДПП
капітан поліції
О. Белкой

Умовні позначення

- -існуюча дорога
- -існуючі пішохідні доріжки
- 2.3 -дорожній знак, за номером
- Ф -існуюча опора електомережі
- -проєктуєма стійка

СОГЛАСОВАНО:

Взамен инв. N

Подпись и дата

Инв. N подл.

Зм.	Кільк.	Аркуш	№док	Підп.	Дата
ГІП		Косенко			08.23
Розробив		Косенко			08.23
Перевірив		Стан			08.23
Н.контр.		Стан			08.23

005-98/23-ОДР

«Послуги із благоустрою територій загального користування, а саме: розроблення схеми організації дорожнього руху на облаштування пристроями примусового зниження швидкості руху на мкр. Гірницький, 46а, біля комунального закладу дошкільної освіти (ясла-садок) комбінованого типу №81 Криворізької міської ради»

	Стадія	Аркуш	Аркушів
Схема організації дорожнього руху	РП		
Схема організації дорожнього руху М1:500	ТОВ "ГОТИКА-ПЛЮС"		

Формат А3