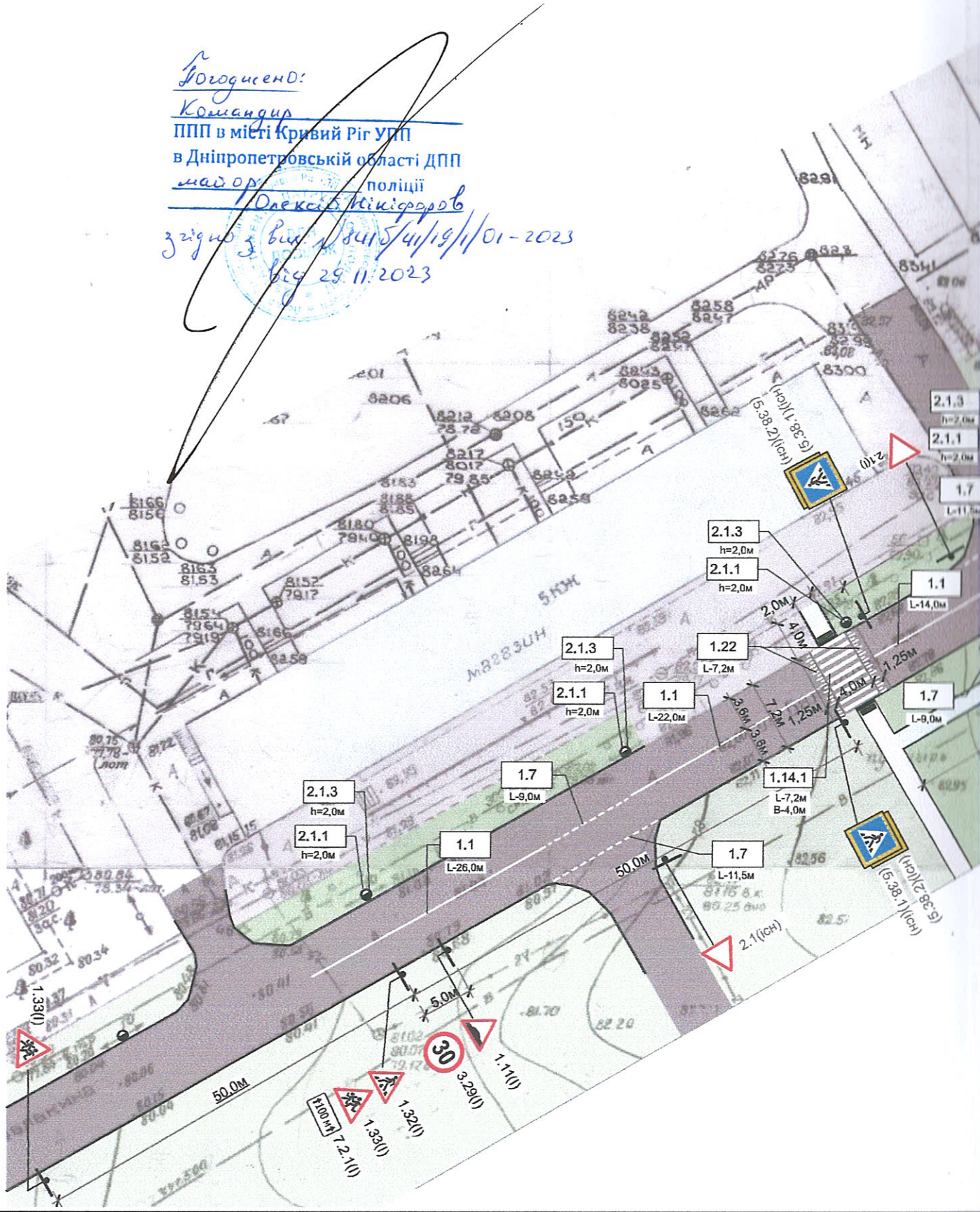

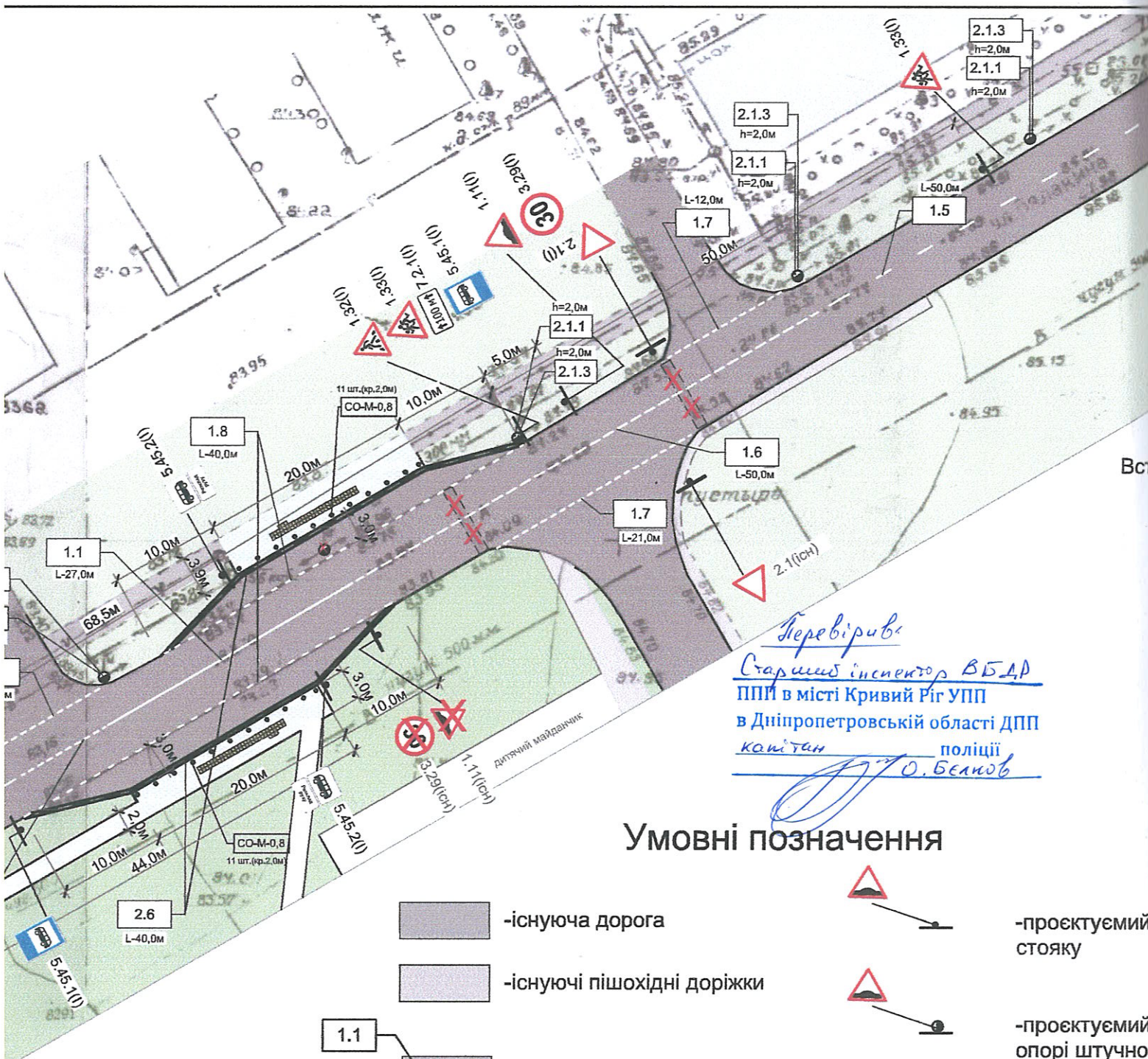


Схема організації дорожнього руху М1:500

Згоджено:
Командир
 ППП в місті Кривий Ріг УПП
 в Дніпропетровській області ДПП
майор поліції
Олександр Микіфоров
 згідно з вим. № 8415/41/19/1/01-2023
 29.11.2023















Инів. № подл.	Подпись и дата	Взамен инв. №



Перевірено
Старший інспектор ВБДР
 ППІ в місті Кривий Ріг УПП
 в Дніпропетровській області ДПП
 капітан поліції
О. Белюв

Умовні позначення

-  -існуюча дорога
-  -існуючі пішохідні доріжки
-  -дорожня розмітка, за номером
-  -дорожній знак, за номером
-  -існуюча опора штучного освітлення
-  -пониження бордюру
-  -тактильна плитка
-  -проекуемий стояку
-  -проекуемий опори штучног
-  -дорожній пагорб,щ демонтується
-  -дорожній знак, демонтуемий
-  -опора освітлення,що демонтується




Таблиця проектуємої дорожньої розмітки

Таблиця проектуємих дорожніх знаків

Номер, згідно ДСТУ 2587:2021	Довжина, м	Кількість місць, шт	Площа кольору, м ²		Номер, згідно ДСТУ 4100:2021	Кількість, шт		
			білого/жовтого	чорного/червоного		типорозмір		ДЗИП
						I	II	
1.1	89,0	-	6,2/0	-	1.11	2	-	
1.5	50,0	-	2,0/0	-	1.32	2	-	
1.6	50,0	-	7,5/0	-	1.33	2	-	
1.7	74,0	-	3,7/0	-	2.1	2	-	
1.8	80,0	-	9,6/0	-	3.29	2	-	
1.14.1	7,2	-	14,4/0	-	5.45.1	2	-	
1.22	14,4	-	5,8/0	-	5.45.2	2	-	
2.1.1	-	7,0	0,7/0	0,7/0	7.2.1	2	-	
2.1.3	-	7,0	0,7/0	0,7/0				
2.6	80,0	-	12,8/0	12,8/0				

Встановлення дорожніх знаків



Таблиця напрямних пристроїв та огорожень

Номер, згідно ДСТУ 8751, ДСТУ Б В.2.3-9, ДСТУ Б В.2.3-10, ДСТУ Б В.2.3-12	Довжина, м	Кількість, шт
Огородження СО-М-0,8 ДСТУ 8751	-	22,0

Схема підвищеного пішохідного переходу (трапецеподібний)



проектуємий дорожній знак на вулиці

проектуємий дорожній знак на вулиці з штучного освітлення

нагороджено, що

наказ, який

що стосується

012-134/23-ОДР					
«Послуги із благоустрою територій загального користування, а саме: розроблення схеми організації дорожнього руху з облаштування зупинок громадського транспорту по вулиці Павла Глазового, 2, біля Криворізької автомобільної школи №1, м. Кривий Ріг»					
Зм.	Кільк.	Аркуш	Недок	Підп.	Дата
Схема організації дорожнього руху				Стадія	Аркуш
Схема організації дорожнього руху М1:500				РП	3
ГП	Косенко			11.23	
Розробив	Косенко			11.23	
Перевірив	Стан			11.23	
Н.контр.	Стан			11.23	
ТОВ "ГОТИКА-ПЛЮС"					