


Перевіряв:
 Ст. інспектор ВБАР
 ППР в місті Кривий Ріг
 УПП в Дніпропетровській
 капітан праці:

[Signature]
 Встановлення
 знаків

Таблиця проектуємої
 дорожньої розмітки

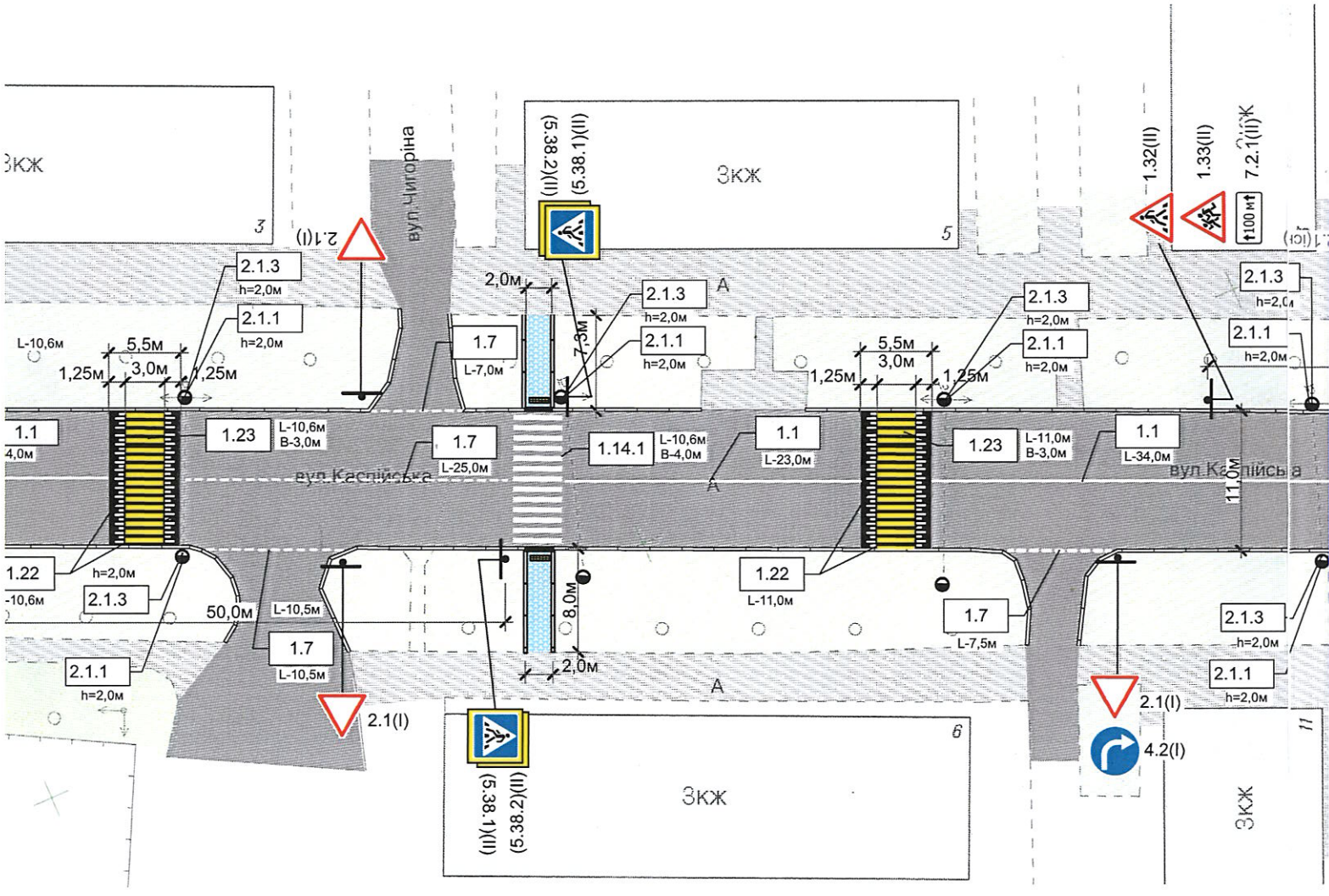
Таблиця проектуємих
 дорожніх знаків

| Номер, згідно ДСТУ 2587:2021 | Довжина, м | Кількість місць, шт | Площа кольору, м ² | | Номер, згідно ДСТУ 4100:2021 | Кількість, шт | | |
|------------------------------|------------|---------------------|-------------------------------|--------------------|------------------------------|---------------|----|------|
| | | | білого/ жовтого | чорного/ червоного | | типорозмір | | ДЗИП |
| | | | | | | I | II | |
| 1.1 | 128,0 | - | 12,8/0 | - | 1.11 | - | 2 | |
| 1.6 | 50,0 | - | 7,5/0 | - | 1.32 | - | 2 | |
| 1.7 | 149,5 | - | 7,5/0 | - | 1.33 | - | 4 | |
| 1.14.1 | 11,0 | - | 22,0/0 | - | 2.1 | 5 | - | |
| 1.22 | 43,2 | - | 17,3/0 | - | 4.2 | 2 | - | |
| 1.23 | 21,6 | - | 0/32,4 | - | 5.38.1 | - | 2 | |
| 2.1.1 | - | 18,0 | 1,8/0 | 1,8/0 | 5.38.2 | - | 2 | |
| 2.1.3 | - | 18,0 | 1,8/0 | 1,8/0 | 7.2.1 | - | 2 | |



Взамен инв. N
 Подпись и дата
 Инв. N подл.




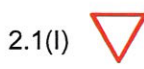








Схема організації дорожнього руху М1:500



осн. 4.00

Делков

Умовні позначення

- | | | | |
|---|------------------------------------|---|-------------------------|
|  | -існуюча дорога |  | -тактильна плитка |
|  | -існуючі пішохідні доріжки |  | -дорожній знак, за нзм |
|  | 1.1 - дорожня розмітка, за номером |  | -існуюча опора штучного |
|  | - бордюр |  | -проекуємий дорожній с |
|  | -пониження бордюру |  | -проекуємий дорожній с |
|  | -проекуєма пішохідна доріжка |  | -проекуємий дорожній с |

0,05...0,2м
min 2,0м

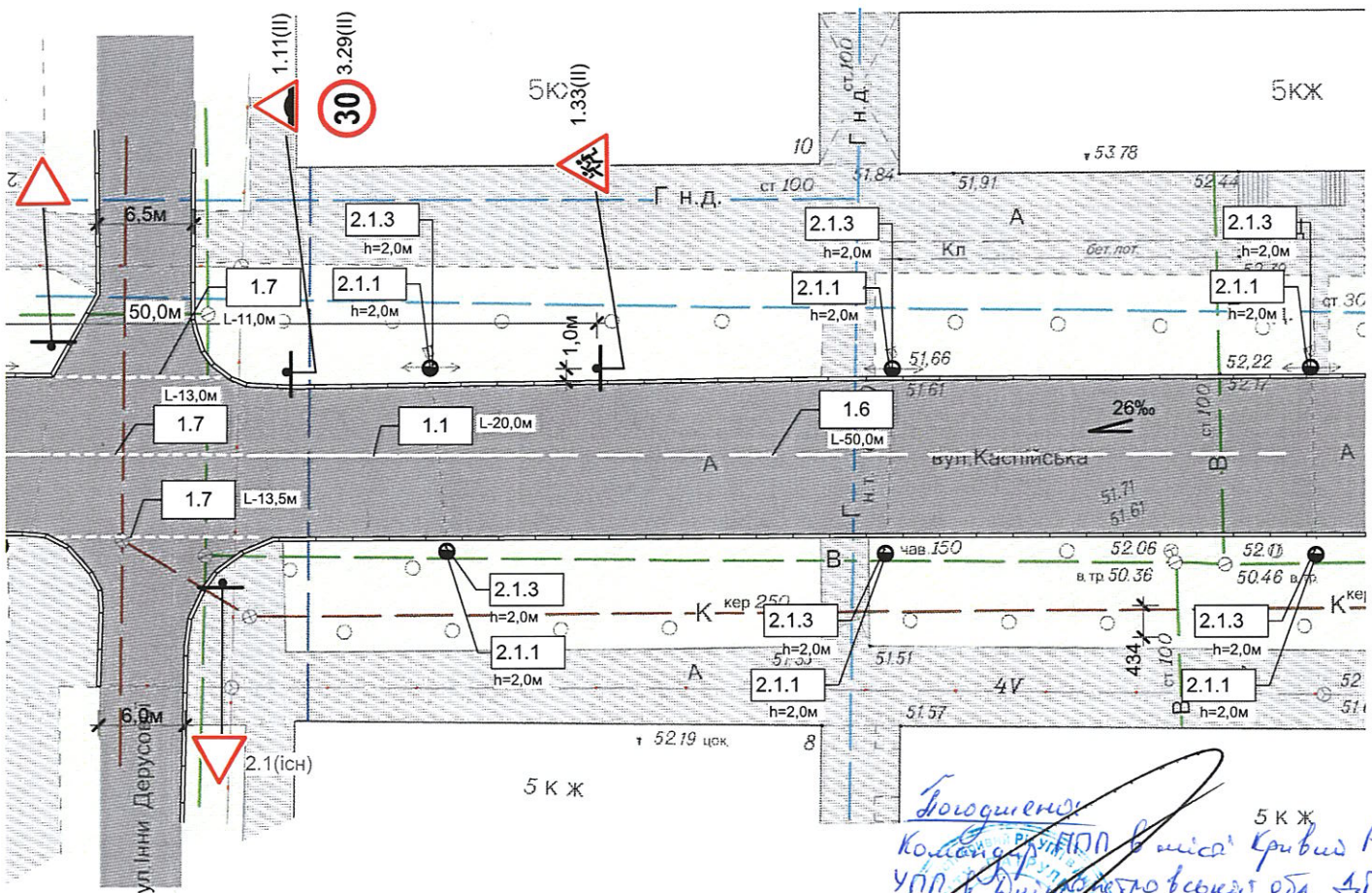
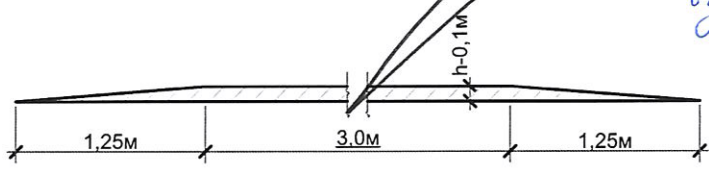


Схема дорожнього пагорба (трапецепоподібний)

Головний інженер
 КОМПАНІЯ АРП «МІСЬКА КРИВИЙ РІГ»
 УПР. В ДІЛІ ПРОЄКТУВАННЯ ОБЛ. АРП
 ШОС. П. 103/01
 Олександр Нікітченко
 згідно з виш. № 635/41/19/1/01-23
 від 07.12.2023



ером
 освітлення
 знак на
 знак на
 ня

| | | | | | | | | |
|------------------|--------|-------|-------|-------|------|--|-------|---------|
| | | | | | | 008-138/23-ОДР | | |
| | | | | | | «Послуги із благоустрою територій загального користування, а саме: розроблення схеми організації дорожнього руху зі встановлення засобів заспокоєння руху по вулиці Каспійська, 6, біля КЗСМО "МУЗИЧНА ШКОЛА №5" Криворізької міської ради, м. Кривий Ріг» | | |
| Зм. | Кільк. | Аркуш | Недок | Підп. | Дата | Стадія | Аркуш | Аркушів |
| | | | | | | РП | 3 | |
| ГІП Косенко | | | | | | Схема організації дорожнього руху | | |
| Розробив Косенко | | | | | | Схема організації дорожнього руху М1:500 | | |
| Перевірив Стан | | | | | | | | |
| Н.контр. Стан | | | | | | | | |
| | | | | | | ТОВ "ГОТИКА-ПЛЮС" | | |