

Схема організації дорожнього руху М1:500

Встановлення дорожніх знаків

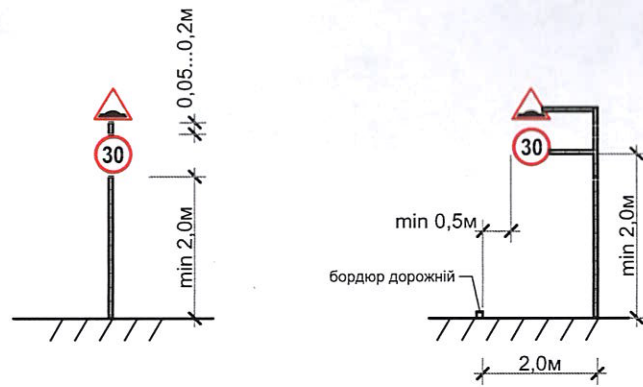








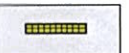
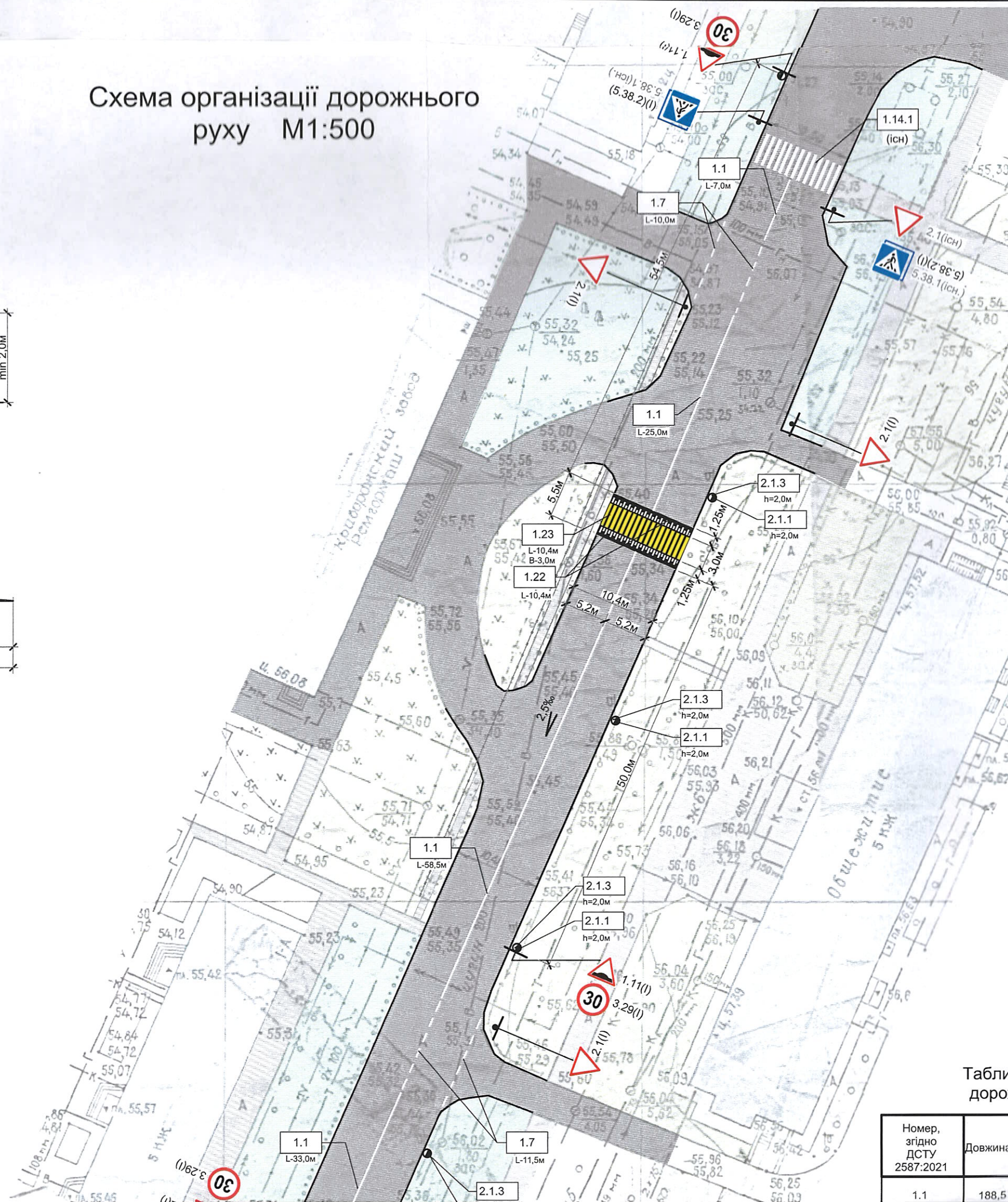


Схема дорожнього пагорба та підвищеного пішохідного переходу (трапецеподібний)



Умовні позначення

-  -існуюча дорога
-  -існуючі пішохідні доріжки
-   -дорожня розмітка, за номером
-   -дорожній знак, за номером
-  -пониження бордюру
-  -проекуєма пішохідна доріжка
-  -тактильна плитка



Таблиця проектуємої дорожньої розмітки

| Номер, згідно ДСТУ 2587:2021 | Довжина, м | Кількість місць, шт | Площа кольору, м² | |
|------------------------------|------------|---------------------|-------------------|-------------------|
| | | | білого/жовтого | чорного/червоного |
| 1.1 | 188,5 | - | 18,9/0 | - |

-існуюча опора штучного освітлення

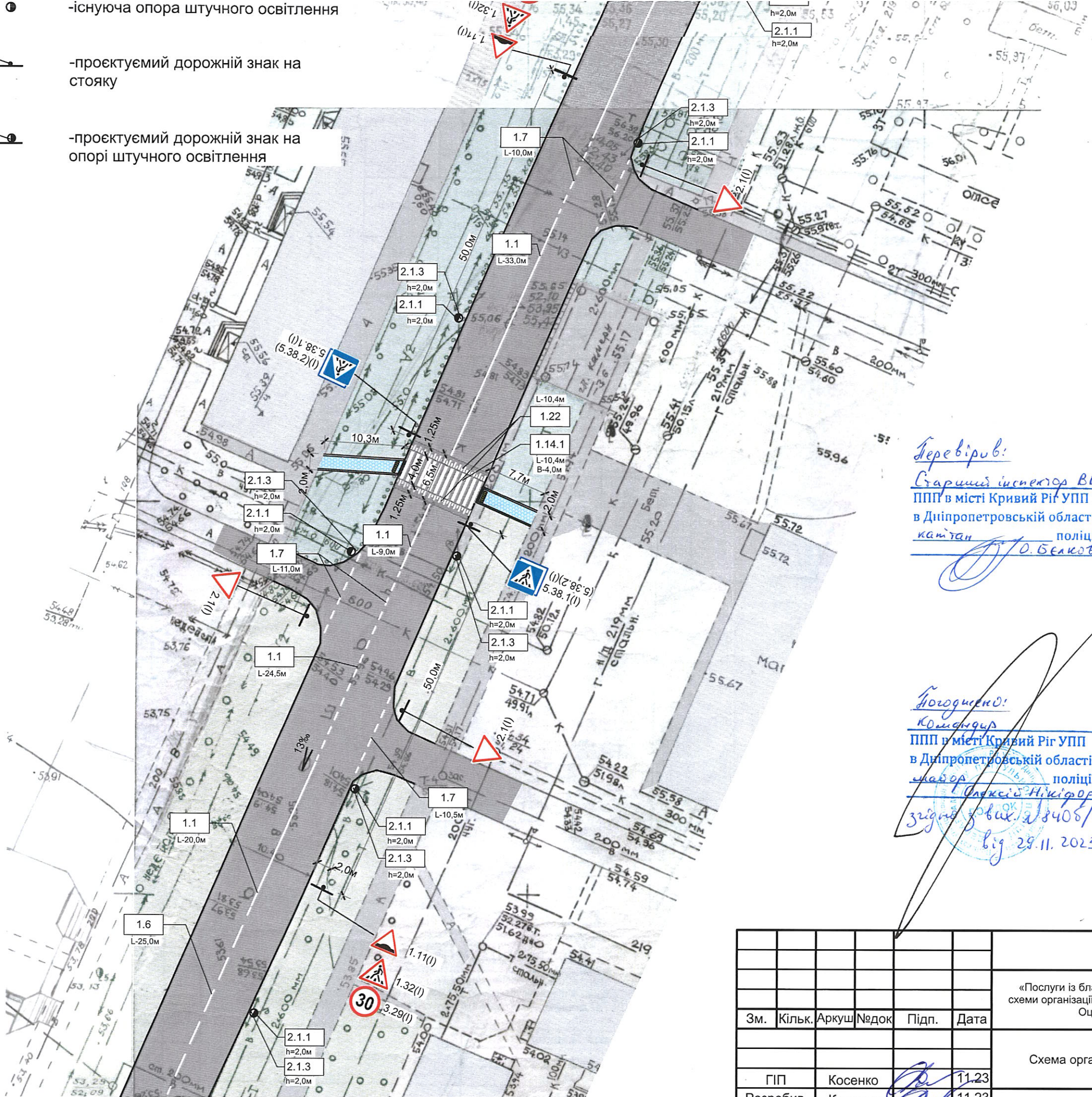
-проекуємий дорожній знак на стояку

-проекуємий дорожній знак на опорі штучного освітлення

| | | | | |
|--------|-------|------|--------|-------|
| 1.1 | 188,5 | - | 10,0/0 | - |
| 1.6 | 25,0 | - | 3,75/0 | - |
| 1.7 | 109,0 | - | 5,5/0 | - |
| 1.14.1 | 10,4 | - | 20,8/0 | - |
| 1.22 | 41,6 | - | 20,8/0 | - |
| 1.23 | 10,4 | - | 15,6/0 | - |
| 2.1.1 | - | 10,0 | 1,0/0 | 1,0/0 |
| 2.1.3 | - | 10,0 | 1,0/0 | 1,0/0 |

Таблиця проектуємих дорожніх знаків

| Номер, згідно ДСТУ 4100:2021 | Кількість ,шт | | ДЗИП |
|------------------------------|---------------|----|------|
| | I | II | |
| 1.11 | 4 | - | |
| 1.32 | 2 | - | |
| 2.1 | 6 | - | |
| 3.29 | 4 | - | |
| 5.38.1 | 3 | - | |
| 5.38.2 | 3 | - | |



Перевірів:
Старший інспектор ВБДР
ППП в місті Кривий Ріг УПП
в Дніпропетровській області ДПП
капітан О.Белков поліції

Погодишкін О:
Командир
ППП в місті Кривий Ріг УПП
в Дніпропетровській області ДПП
майор Олексій Нікіфоров поліції
згідно з вих. 23408/41/19/1/01-2023
від 29.11.2023

| | | | | | | | | | |
|-----------|---------|-------|-------|-------|-------|--|-------------------|-------|---------|
| | | | | | | 009-137/23-ОДР | | | |
| | | | | | | «Послуги із благоустрою територій загального користування, а саме: розроблення схеми організації дорожнього руху зі встановлення засобів заспокоєння руху по вулиці Оцерклевича, 1 та вулиці Оцерклевича, 1а, м. Кривий Ріг» | | | |
| Зм. | Кільк. | Аркуш | Недок | Підп. | Дата | Схема організації дорожнього руху | Стадія | Аркуш | Аркушів |
| | | | | | | | РП | 3 | |
| ГП | Косенко | | | | 11.23 | Схема організації дорожнього руху М1:500 | ТОВ "ГОТИКА-ПЛЮС" | | |
| Розробив | Косенко | | | | 11.23 | | | | |
| Перевірів | Стан | | | | 11.23 | | | | |
| Н.контр. | Стан | | | | 11.23 | | | | |